

# Le puits Guériff ou Guérif ou Guerry ?

Situé rue de la Juiverie à Beaupréau, il a fait l'objet d'une restauration récente (margelle, mur, voûte, pompe).



Quelques photos :



Vue extérieure rue de la Juiverie



Vue côté parc du château

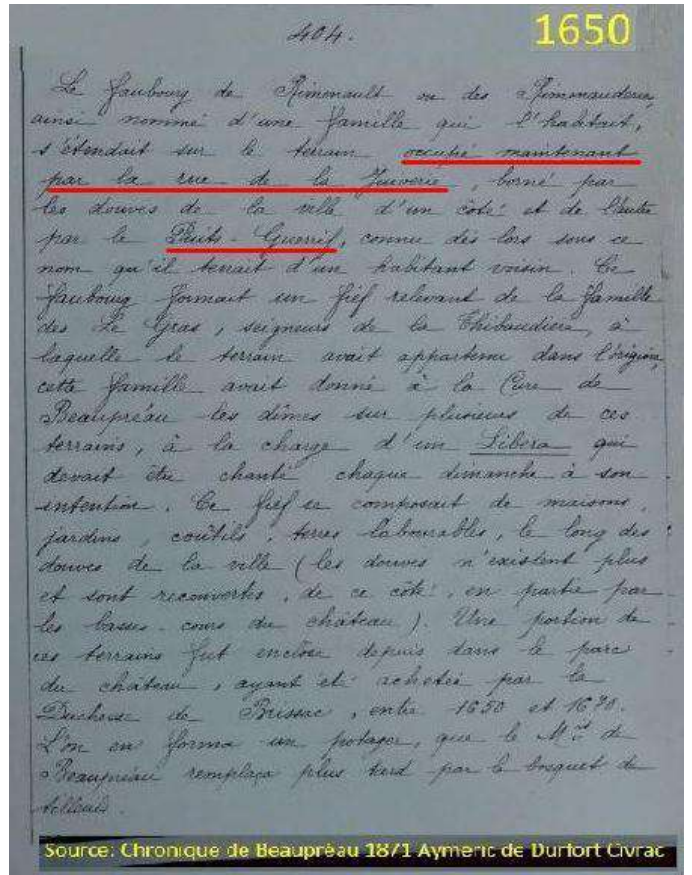
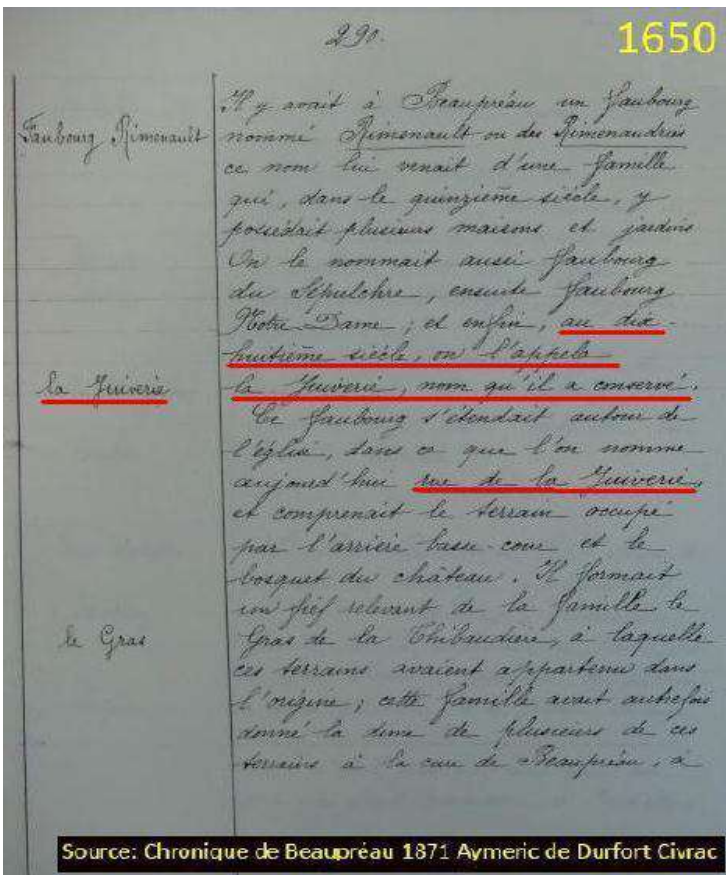


Vue de la pompe fixée sur sa poutre support. A l'origine, cette poutre était enfoncée dans le bâti du puits.



Lorsque l'on arrivait à Beaupréau par la route de Chalennes qui, à cette époque, était celle d'Angers, l'on entrait dans le faubourg du Sépulchre, à l'endroit où le chemin de St Martin au Tief-Sauvin traversait la route; (ce chemin, appelé venelle-noire, n'existe plus; il quittait, près du Puits-Querry, celui de St Martin à Beaupréau, et passait au travers du jardin du Puits-Querry et de l'enclos actuel de l'école.)

L'on rencontrait ensuite l'Église du Sépulchre, entourée d'un assez vaste enclos, occupé depuis en partie par la Communauté, et maintenant par l'école des frères; ces terrains appartenaient en partie, vers le milieu du quinzième siècle, à Jehan Gaisnard, d'une famille noble qui possédait la Rimbardière, paroisse de la Chapelle-Heubry, et la Queirinière, près Saint-Florent; ils étaient ensuite devenus la propriété de la famille Vaugirault et s'appelaient, en 1500, le Perrin-Vaugirault (j'ignore ce que signifie ce nom de Perrin)



Extrait du livre d'E. Rubion "De la Révolution à nos jours" :

